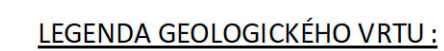
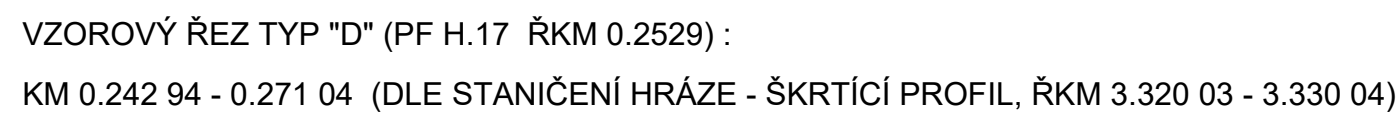
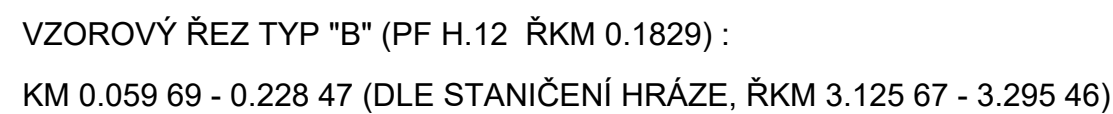
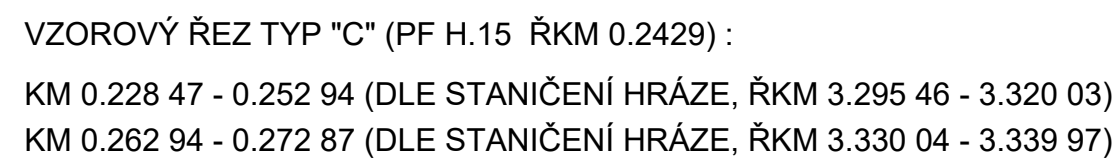


KM 0.000 24 - 0.059 15 (DLE STANIČENÍ HRÁZE)



Číslo vrtu : VK - 1			
Číslo vrstvy	Rozsah vrstvy v [m]		Popis vrstvy
1	0.00	- 0.10	Humózní hlína
2	0.10	- 0.50	Jílovitá hlína, slabě humózní
3	0.50	- 1.00	Jílovitá hlína, písčitá
4	1.00	- 2.20	Jíl písčitý až jílovitý písek
5	2.20	- 3.50	Písek štěrkovito - hlinitý
6	3.50	- 4.50	Štěrk hlinito - písčitý
7	4.50	- 5.00	Štěrk písčitý

REVIZE Č.	DATUM	ZMĚNA	ČÍSLO SOUPRAVY:

SOUŘADNICOVÝ SYSTÉM : JTSK  
VÝŠKOVÝ SYSTÉM : BpV  
KATASTRÁLNÍ ÚZEMÍ : DOLNÍ LUTYNĚ

LINEPLAN s.r.o.

28. října 2663/150, 702 00, Ostrava-Moravská Ostrava

tel.: +420 597 578 449

fax: +420 597 579 047

GSM: +420 603 534 547

e-mail: [marek.bohao@lineplan.cz](mailto:marek.bohao@lineplan.cz)

OBJEDNATEL	Povodí Odry, státní podnik		
ODPOVĚDNÝ PROJ. OBJ., PS ING. MAREK BOHÁČ	NAVRHL. VYPRACOVAL ING. MAREK BOHÁČ	KONTOLOVAL -	
KRAJ: MORAVSKOSLEZSKÝ	POVĚŘENÝ OÚ: MĚÚ BOHUMÍN	OBEK : DOLNÍ LUTYNĚ	
AKCE	LUTYNĚKA, BOHUMÍN - NOVÁ VES ŘKM 3.071 - 4.459, OCHRANA OBCE PROTI VELKÝM VODÁM STAVBA č. 5725		STUPEN PD DSP + DPS
		DATUM	08/2022
		ARCH. ČÍSLO	022/023 - A - 14.03
		POČ. FORMÁTŮ	4 x A4
		MĚŘITKO	1 : 100
STAVEBNÍ OBJEKT	SO 01 - REKONSTRUKCE A DOPLNĚNÍ PB HRÁZE		Č. PŘÍLOHY
NÁZEV PŘÍLOHY	VZOROVÉ PŘÍČNÉ ŘEZY		D.1.1.4

#### D.1.1.4